






- ### Oznaczenia
-  granica opracowania objęta wnioskiem
  -  projektowana droga pożarowa z placem manewrowym
  -  odcinek ciągu pieszego

**abm**

**ABM**  
 WYCENA NIERUCHOMOŚCI  
 PROJEKTOWANIE ARCHITEKTONICZNE  
 ANNA I BARTOSZ MICHAŁUSZY S.C.  
 44 - 100 Gliwice, ul. Czarnieckiego 22a

**Zleceńdawca:**  
 Gmina Plichtowice  
 ul. Dąmota 6  
 44-145 Plichtowice

**Nazwa inwestycji:**  
 Projekt budowlano - wykonawczy modernizacji obiektu szkolno przedszkolnego w żernicy przy ul. L. Miki 37 - przebudowa segmentu F - H, I na II podział przedszkolny.

**Adres obiektu:**  
 ul. Leopolda Miki 37, Żernica 44-144  
 nr działek: 829/19, 830/19, 831/19, 832/19, 833/19, 834/19, 331/18, 332/19, 333/19, 334/20

**Przedmiot rys.:**  
**PLAN SYTUACYJNY**

**Stadium:** PROJEKT WYKONAWCZY

**Branża:** DROGOWA

**Faza:** Nr tomu: **PW**      Wersja: Nr rys.: **V.1 D1**

**Data:** październik 2012      Skala: 1:1000

**Projektant:**  
 Imię: JAROSŁAW      Nazwisko: FRYCZ  
 Specjaln.: Nr opr. bud.:  
 drogowa      SIK0778/POOD05

**Podpis:**

**Opracowanie:** Imię:      Nazwisko:  
 JAROSŁAW      FRYCZ

**Sprawdzający:** Imię:      Nazwisko:  
 Milian      Sternik  
 Specjaln.: Nr opr. bud.:  
 drogowa      213/02

**Podpis:**

Wydanie rysunku z kolejnym numerem wersji powoduje unieważnienie wszystkich wcześniejszych rysunków

KOPIA MAPY ZASADNICZEJ  
 SKALA 1:1000

L. dz.: 4638/2012  
 Województwo: śląskie  
 Powiat: gliwicki  
 Jedn. ew. Plichtowice 240504\_2  
 Dbr. ew. Żernica 0008

**STAROSTA GLIWICKI**  
 Powiatowy Urząd Dokumentacji Geodezyjnej i Kartograficznej w Gliwicach

W obszarze oznaczonym tłem ..... dokonano aktualizacji treści mapy zasadniczej i zmodernizowano pod nr KEGG 408-42/2012

**NINIEJSZA MAPA MOŻE SŁUżyć DO CELÓW PROJEKTOWYCH.**

Projektowane obiekty budowlane wymagające pozwolenia na budowę podlegają wytyczeniu i inwentaryzacji pomiarowej przez jednostki uprawnione do wykonywania prac geodezyjnych

Reprodukowanie, rozpowszechnianie i rozprowadzanie niniejszego dokumentu wymaga zezwolenia, o którym mowa w art. 18 ustawy z dnia 17 maja 1989 r. Prawo geodezyjne i kartograficzne (Dz.U. Nr 30, poz. 163 z późn. zm.)

Gliwice, dnia: 2012.08.15